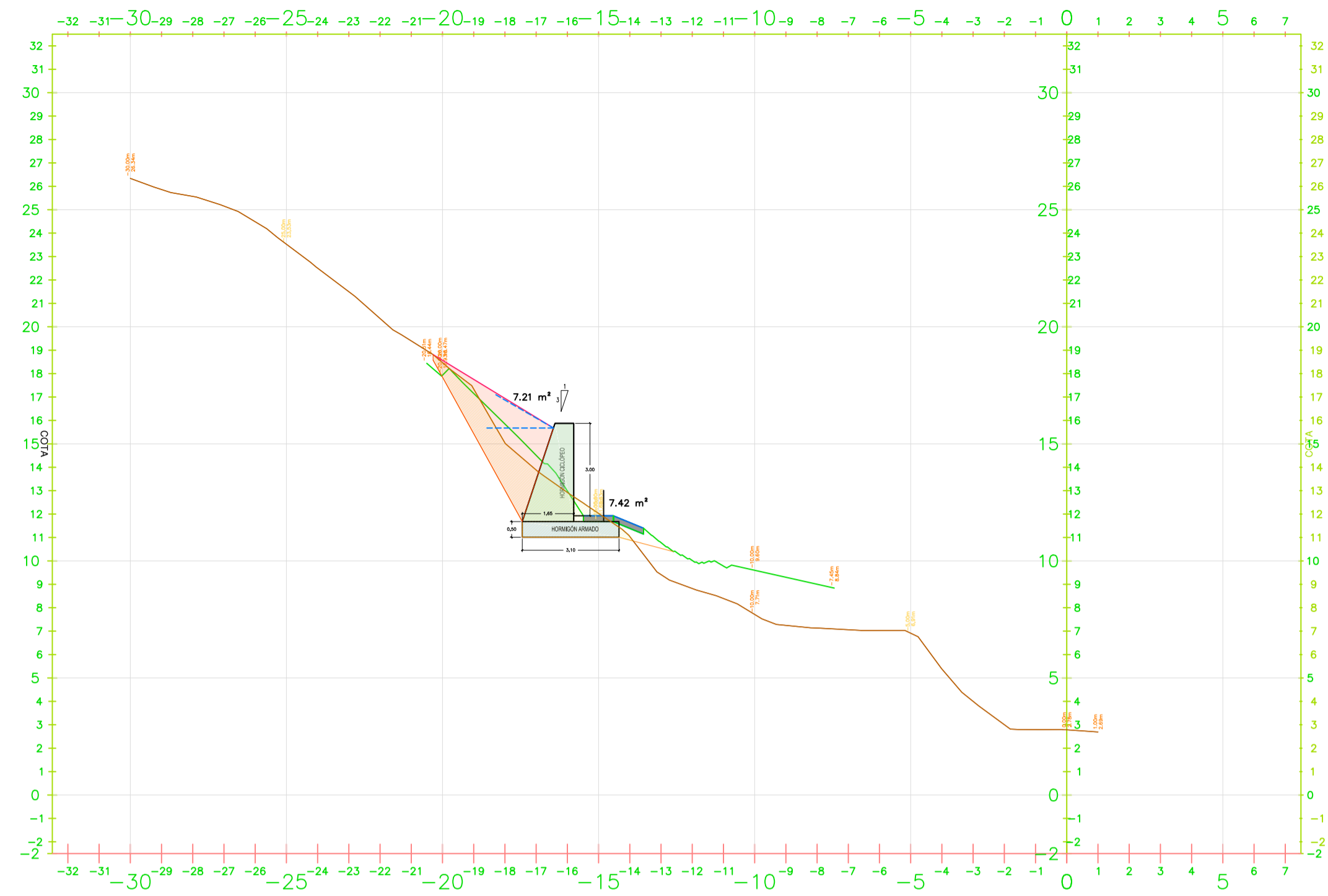
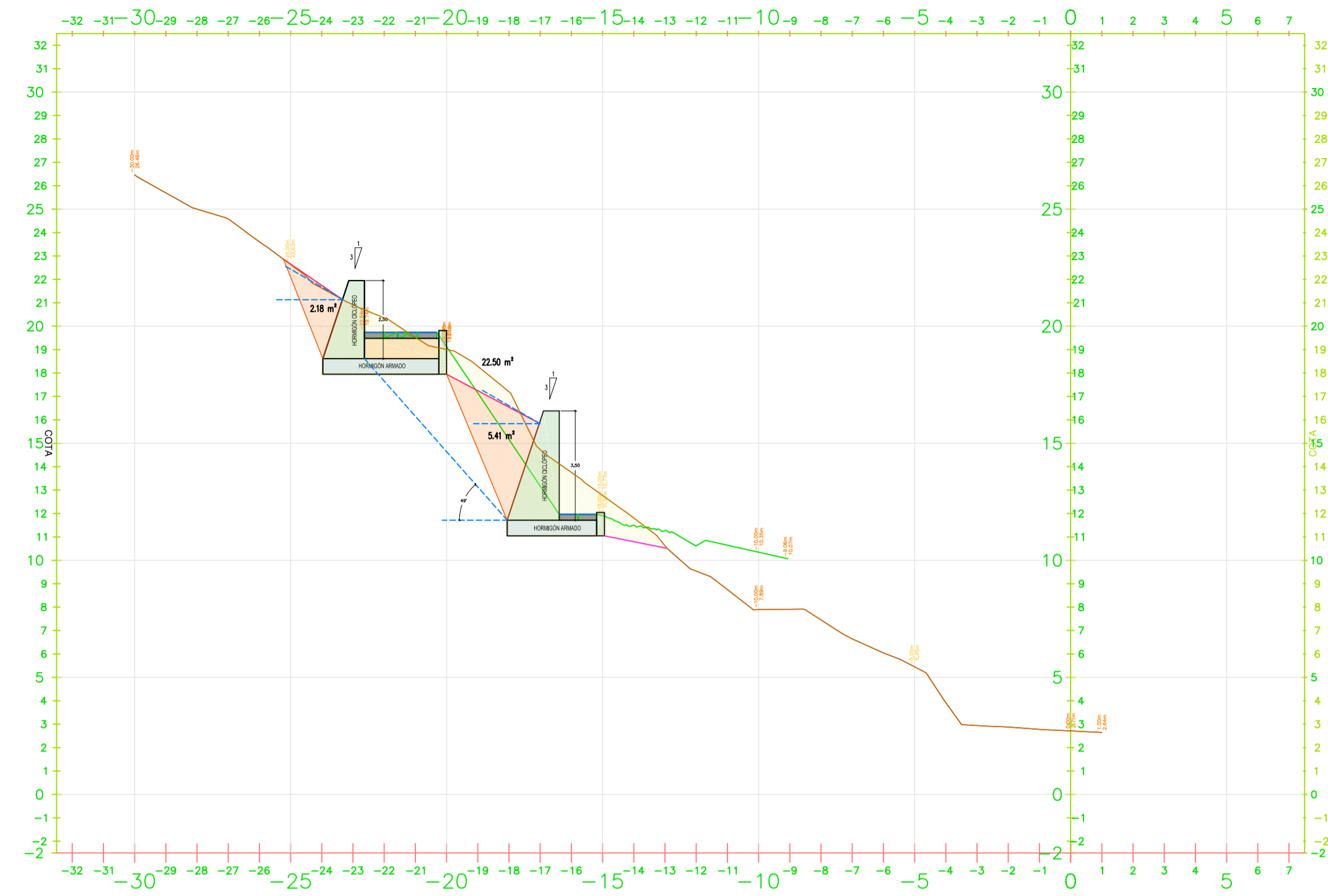


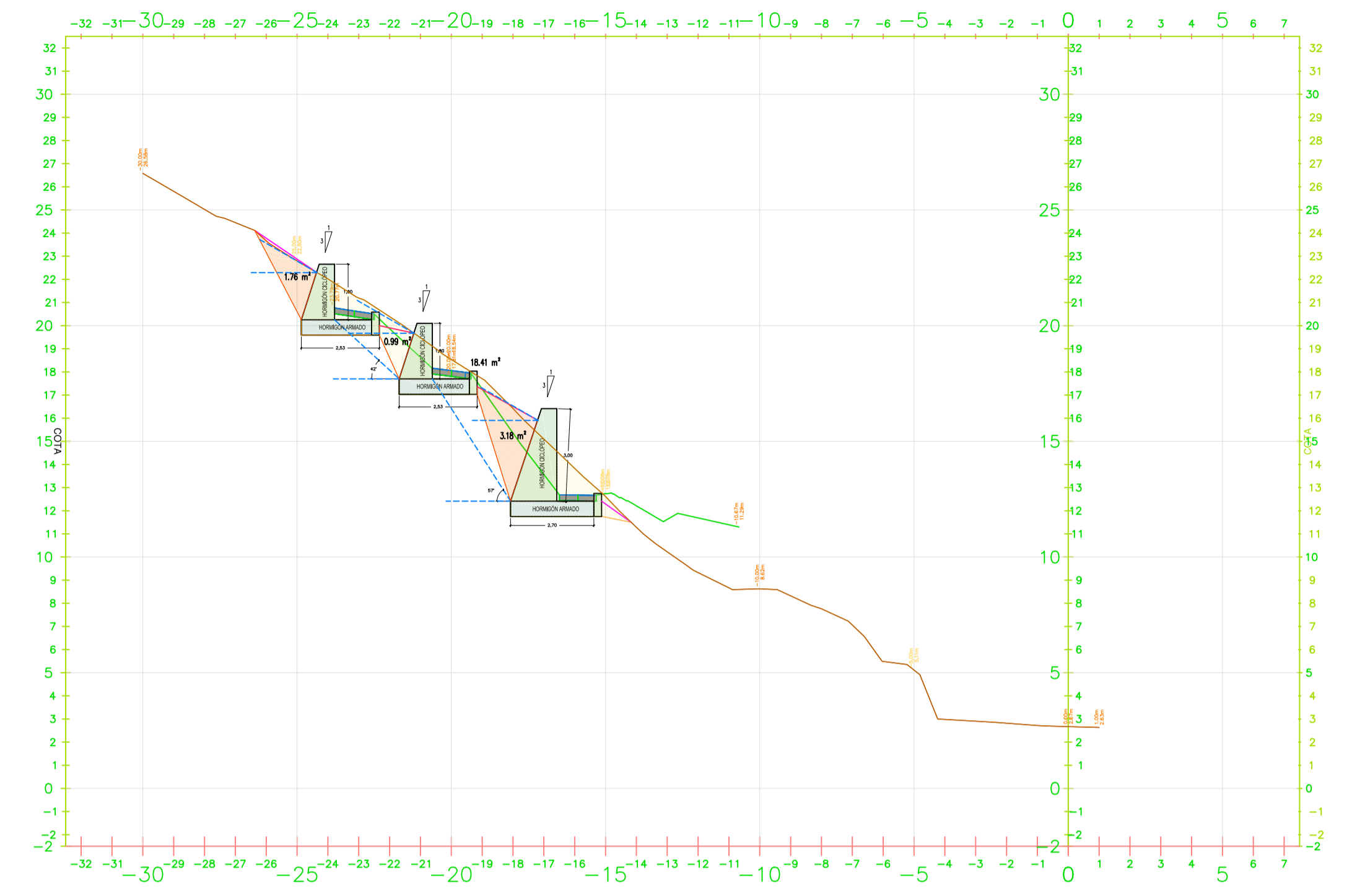
Alineación\_(muros)  
0+006.00



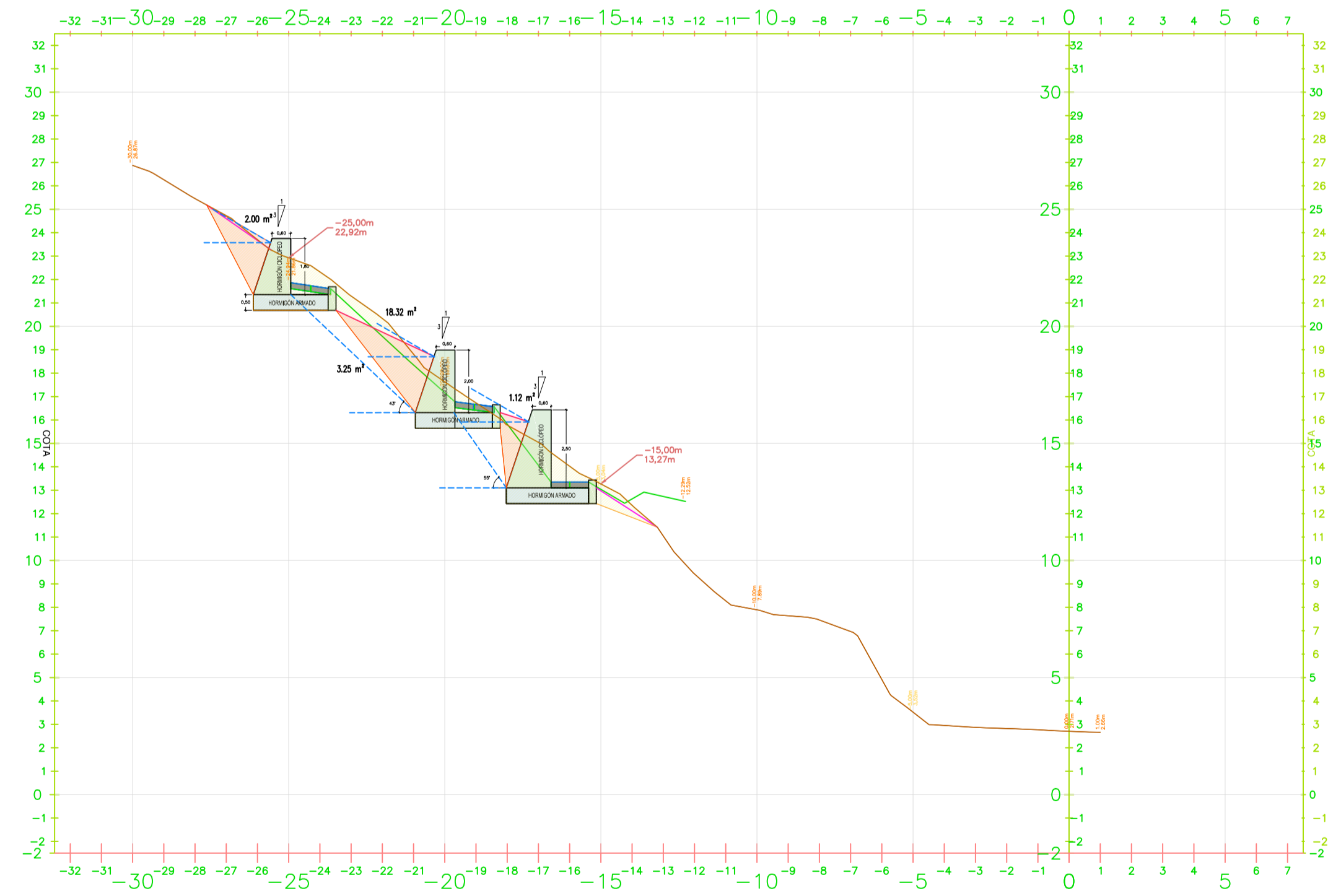
Alineación\_(muros)  
0+009.00



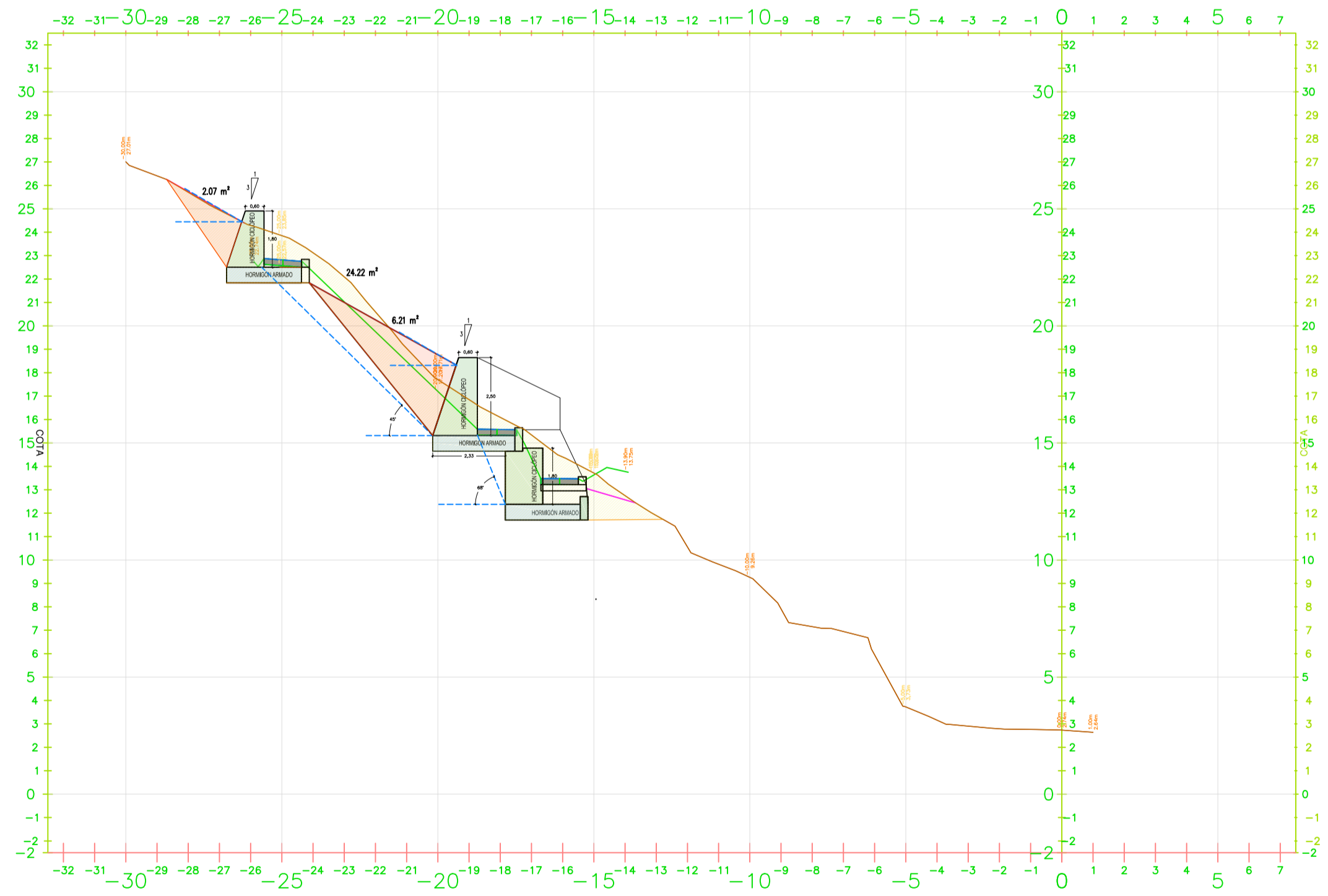
Alineación\_(muros)  
0+012.00



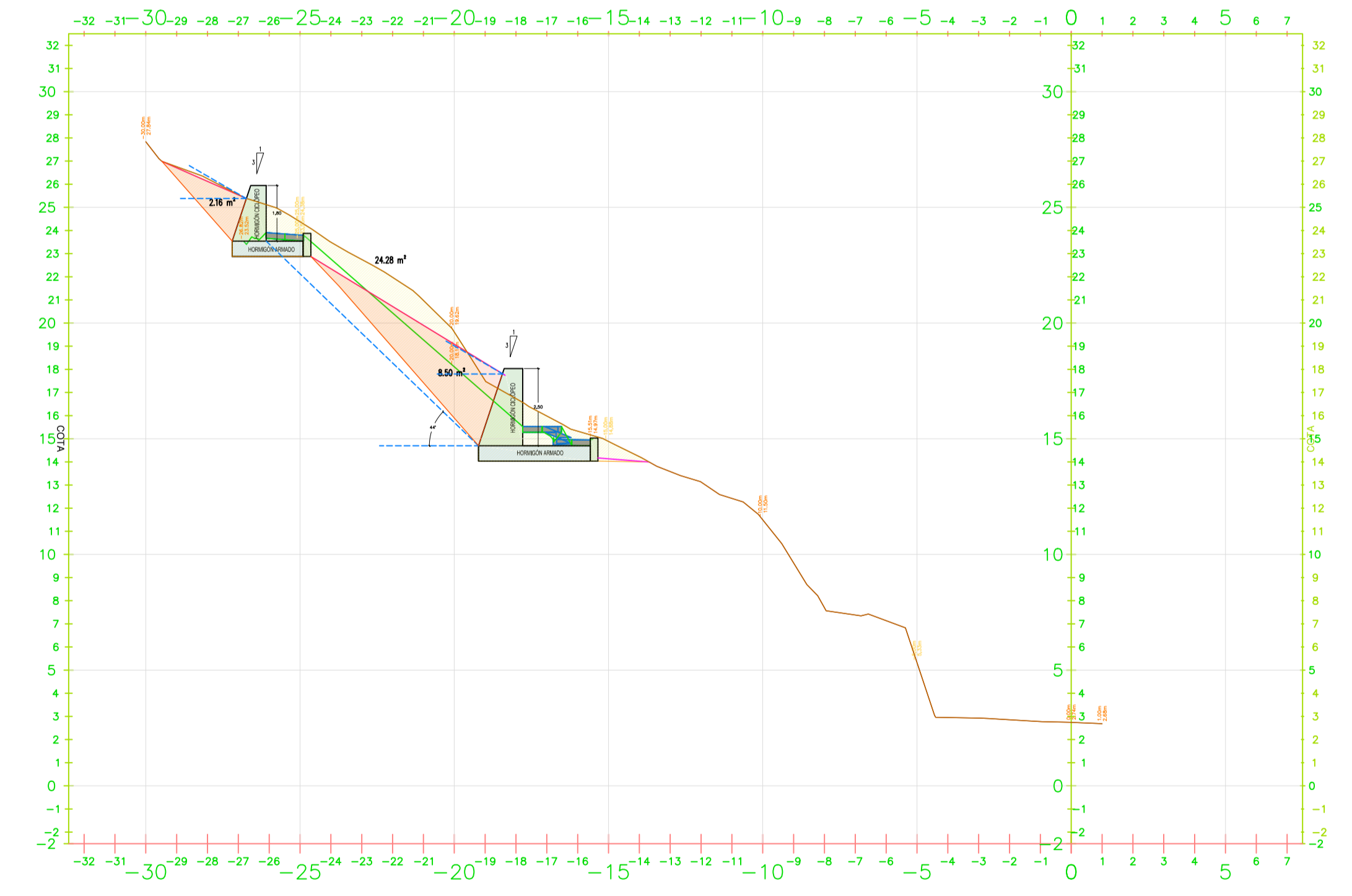
Alineación\_(muros)  
0+015.00



Alineación\_(muros)  
0+018.00



Alineación\_(muros)  
0+021.00



# PERFILES TRANSVERSALES

1/400



*[Handwritten signature]*

 <b>EXCMO. AYUNTAMIENTO DE LA VILLA DE LA OROTAVA</b> <b>OFICINA TECNICA MUNICIPAL</b>			
TEMA		DEMOLICIÓN Y REPOSICIÓN DE ACCESO A LA PLAYA MARTINEZ ALONSO ( LOS PATOS )	
SITUACION			
LA OROTAVA ( T.M. LA OROTAVA )			
ARQUITECTO	COMPROBADO	REFERENCIA	PLANO N°
FERNANDO HERNANDEZ GARCIA			14
TITULO		TRAMO 2	FECHA
<b>CONTENCIONES Y MOVIMIENTOS DE TIERRAS</b>			JUN-16
		ESCALA/S	SUSTITUIDO POR
		S/P	