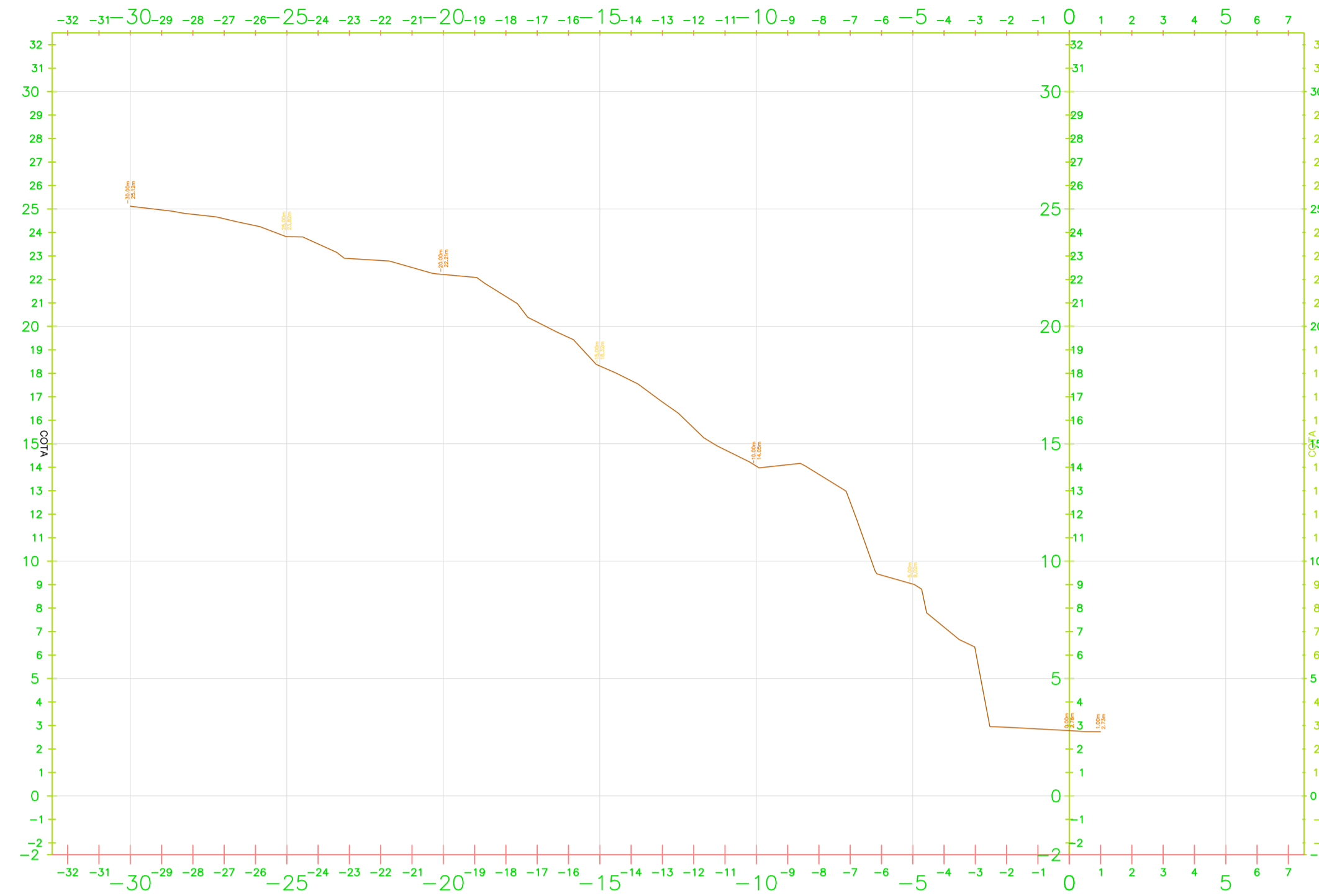
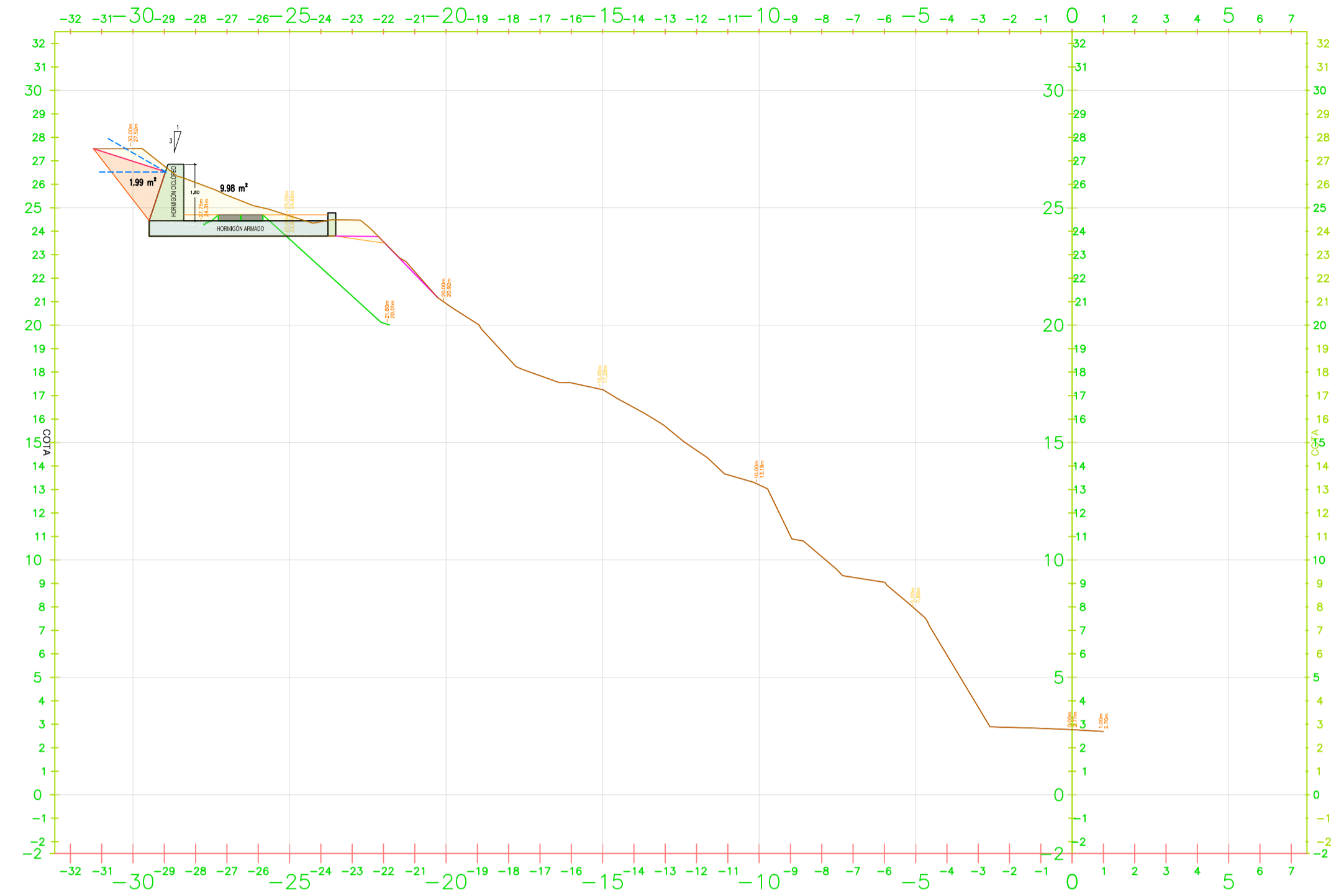


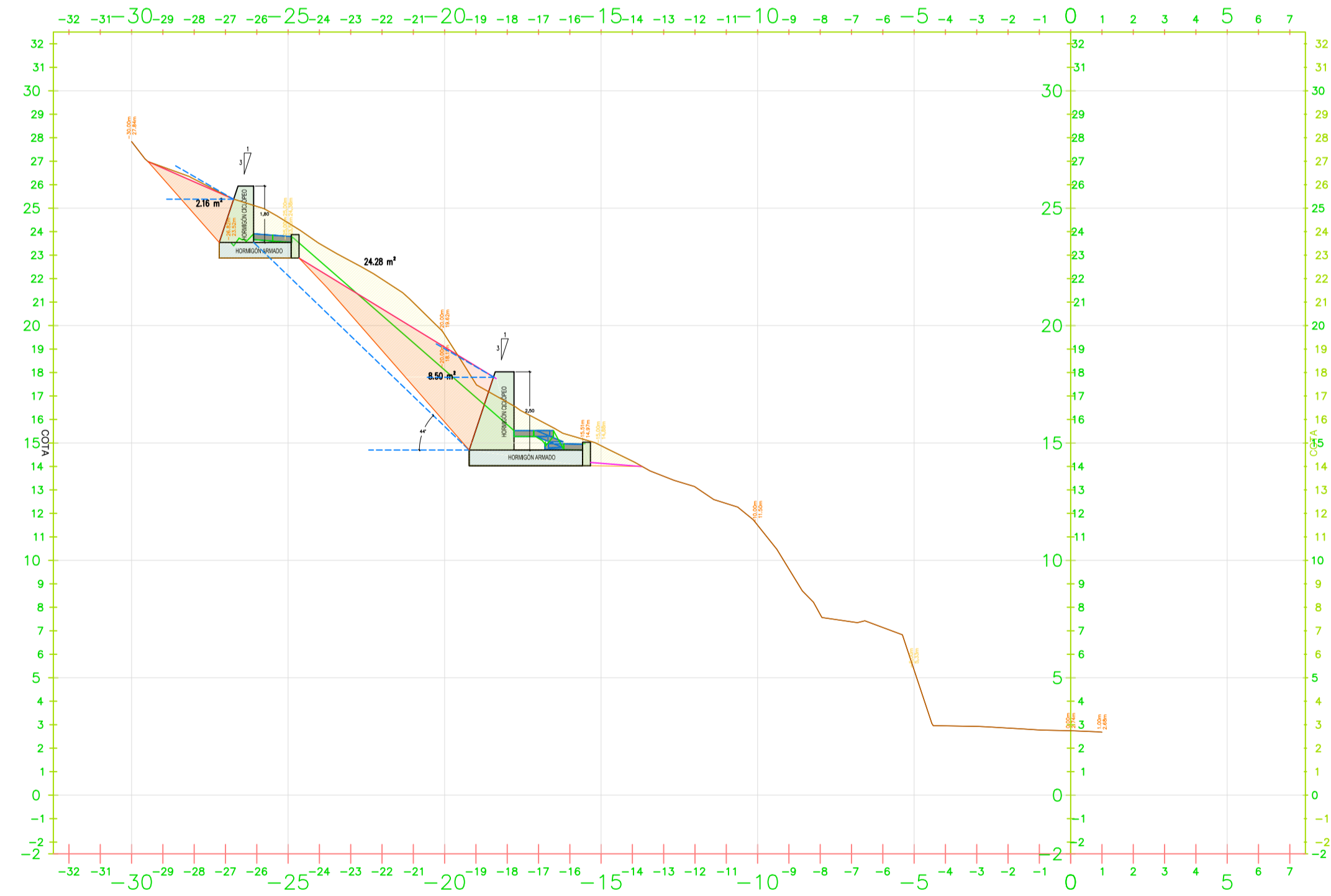
Alineación\_(muros)  
0+027.00



Alineación\_(muros)  
0+024.00



Alineación\_(muros)  
0+021.00



Alineación\_(muros)  
0+003.00



# PERFILES TRANSVERSALES

1/400



 <b>EXCMO. AYUNTAMIENTO DE LA VILLA DE LA OROTAVA</b> <b>OFICINA TECNICA MUNICIPAL</b>			
TEMA	DEMOLICIÓN Y REPOSICIÓN DE ACCESO A LA PLAYA MARTINEZ ALONSO (LOS PATOS)		
SITUACION	LA OROTAVA ( T.M. LA OROTAVA )		
ARQUITECTO	COMPROBADO	REFERENCIA	PLANO N°
FERNANDO HERNANDEZ GARCIA			15
TITULO	TRAMO 2	FECHA	SUSTITUYE AL
<b>CONTENCIONES Y MOVIMIENTOS DE TIERRAS</b>		JUN-16	
		ESCALA/S	SUSTITUIDO POR
		S/P	